



ADOZIONE STATO DI ALLERTA REGIONALE

Emesso alle ore 12.35 del 13/04/2026

Valido fino alle ore 09.00 di Martedì, 14 Aprile 2026

Destinatari

Province/Città	Prefetture	Centrali 118	Altri Soggetti	Consorzi Bonifica	Genii Civili
Metropolitane					
<input type="checkbox"/> Ce.Si di Arezzo	<input type="checkbox"/> Arezzo	<input type="checkbox"/> Arezzo	<input checked="" type="checkbox"/> Dipart. di Protezione Civile	<input type="checkbox"/> CB1 Toscana Nord	<input type="checkbox"/> GC Toscana Nord
<input type="checkbox"/> Ce.Si di Firenze	<input type="checkbox"/> Firenze	<input type="checkbox"/> Firenze	<input checked="" type="checkbox"/> Direzione Regionale VVF	<input type="checkbox"/> CB2 Alto Valdarno	<input type="checkbox"/> GC Valdarno Superiore
<input checked="" type="checkbox"/> Ce.Si di Grosseto	<input checked="" type="checkbox"/> Grosseto	<input checked="" type="checkbox"/> Grosseto	<input checked="" type="checkbox"/> Coordinamento Regionale CFS	<input checked="" type="checkbox"/> CB3 Medio Valdarno	<input type="checkbox"/> GC Valdarno Centrale
<input checked="" type="checkbox"/> Ce.Si di Livorno	<input checked="" type="checkbox"/> Livorno	<input checked="" type="checkbox"/> Livorno	<input checked="" type="checkbox"/> RFI	<input checked="" type="checkbox"/> CB4 Basso Valdarno	<input checked="" type="checkbox"/> GC Valdarno Inferiore
<input type="checkbox"/> Ce.Si di Lucca	<input type="checkbox"/> Lucca	<input type="checkbox"/> Lucca	<input checked="" type="checkbox"/> Autostrade P.I.	<input checked="" type="checkbox"/> CB5 Costa	<input checked="" type="checkbox"/> GC Toscana Sud
<input type="checkbox"/> Ce.Si di Massa-Carrara	<input type="checkbox"/> Massa-Carrara	<input type="checkbox"/> Massa-Carrara	<input checked="" type="checkbox"/> CISA e SALT	<input checked="" type="checkbox"/> CB6 Toscana Sud	
<input checked="" type="checkbox"/> Ce.Si di Pisa	<input checked="" type="checkbox"/> Pisa	<input checked="" type="checkbox"/> Pisa	<input checked="" type="checkbox"/> ANAS - Comp. Terr. di Firenze		
<input type="checkbox"/> Ce.Si di Pistoia	<input type="checkbox"/> Pistoia	<input type="checkbox"/> Pistoia	<input checked="" type="checkbox"/> Telecom		
<input type="checkbox"/> Ce.Si di Prato	<input type="checkbox"/> Prato	<input type="checkbox"/> Prato	<input checked="" type="checkbox"/> Snam		
<input checked="" type="checkbox"/> Ce.Si di Siena	<input checked="" type="checkbox"/> Siena	<input checked="" type="checkbox"/> Siena	<input checked="" type="checkbox"/> Enel e Terna		
		<input type="checkbox"/> Empoli	<input checked="" type="checkbox"/> Registro Dighe		
		<input type="checkbox"/> Versilia	Firenze / Perugia		

Vista la Direttiva del Presidente del Consiglio dei Ministri recante "Indirizzi operativi per la gestione organizzativa e funzionale del sistema di allertamento nazionale e regionale per il rischio idrogeologico e idraulico ai fini di protezione civile", Viste le disposizioni per l'attuazione della Direttiva adottate con deliberazione della Giunta regionale n.1526 del 20/10/2025.

In considerazione degli scenari di criticità previsti per le prossime ore riportati dall'Avviso di Criticità emesso dal Centro Funzionale Regionale il giorno Emissione di **Lunedì, 13 Aprile 2026**, ore 12.10, ai fini dell'allertamento del sistema regionale di protezione civile è adottato il presente stato di allerta e dichiarate le relative fasi operative per zone/rischi/tempi sotto indicati:

ZONE	TIPO RISCHIO	TEMPISTICA	LIVELLO ALLERTA/FASE OPERATIVA
A6, E1, E2, E3, F1 F2, I, O1, O2, O3	TEMPORALI FORTI CON RISCHIO IDROGEOLOGICO- IDRAULICO RETICOLO MINORE	in corso fino alle ore 09.00 Martedì, 14 Aprile 2026	ALLERTA - CODICE GIALLO FASE DI ATTENZIONE - GIALLO

Si richiamano conseguentemente gli Enti interessati a voler seguire le indicazioni previste nelle disposizioni di cui alla Delibera in relazione alle tipologie di rischio e alle corrispondenti fasi operative previste. **Si sottolinea che a scala locale gli effetti attesi potrebbero essere amplificati anche significativamente in relazione a condizioni di esposizione e vulnerabilità specifiche o temporanee non valutabili a scala regionale. L'attivazione e la cessazione delle fasi operative a scala locale dovranno seguire l'effettiva tempistica di esaurimento dei fenomeni e delle eventuali criticità.**

In particolare si richiede agli Enti e alle strutture operative di livello locale coinvolti, ciascuno per le proprie competenze, di porre in essere le attività previste in fase previsionale e durante l'evento secondo quanto previsto nelle disposizioni regionali e nei propri piani di protezione civile, in particolare relativamente alle seguenti attività:



PRIMA DEL PERIODO VALIDITÀ

In fase di ATTENZIONE - GIALLO:

- Verifica della sussistenza di particolari condizioni di vulnerabilità dovute a criticità strutturali o temporanee, o di esposizione delle popolazione ai rischi indicati. Verifica dei sistemi di reperibilità e di pronta attivazione delle risorse

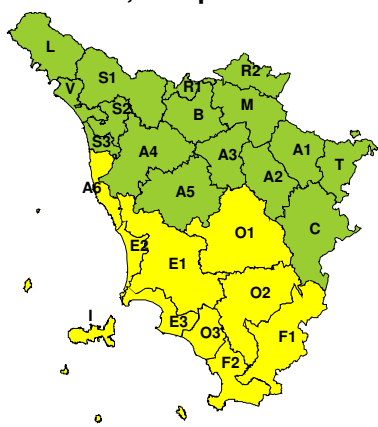
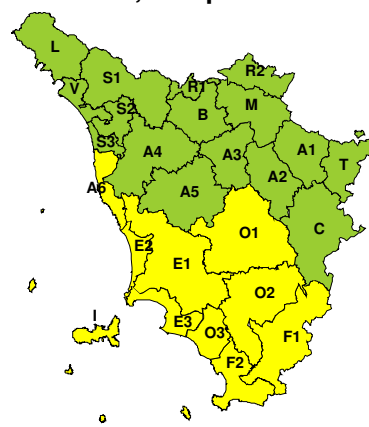
In fase di ATTENZIONE - ARANCIO o PRE-ALLARME:

- Allertamento risorse operative previste nella pianificazione e- verifica dell'effettiva disponibilità di materiali/mezzi/personale indispensabili alle attività di presidio dei centri operativi e contrasto degli effetti previsti.
- Allertamento e verifica personale necessario a costituire il tecnico e organizzazione del presidio territoriale
- Verifica della funzionalità dei sistemi di comunicazione e emergenza
- Informazione preventiva alla popolazione
- Attuazione di prime misure di prevenzione per le aree in cui il rischio risulti più elevato secondo quanto previsto nei piani di protezione civile
- Verifica delle strutture e dell'organizzazione finalizzata all'eventuale messa in sicurezza e assistenza della popolazione

DURANTE IL PERIODO VALIDITÀ/EVENTO IN CORSO

- Attivazione di un presidio tecnico (o centro operativo) e delle attività di monitoraggio strumentale e diretto del territorio
- Valutazione continua della situazione in atto e prevista in relazione a scenari riferimento a scala locale come previsto nei propri piani di protezione civile, anche al fine di attivare, se necessario, eventuali fasi operative di livello superiore
- Mantenimento dello scambio informativo all'interno dell'Ente e verso gli altri soggetti con particolare riferimento alla immediata segnalazione e descrizione delle criticità in atto, delle misure adottate per il contrasto e delle risorse attivate.
- Aggiornamento e caratterizzazione dell'informazione verso la popolazione

Sala Operativa Regionale

**BOLLETTINO DI VALUTAZIONE DELLE CRITICITÀ**Emissione di **Lunedì, 13 Aprile 2026, ore 12.10****Lunedì, 13 Aprile 2026****Martedì, 14 Aprile 2026****AREE INTERESSATE:**

A1-Arno-Casentino
 A2-Arno-Valdarno Sup.
 A3-Arno-Firenze
 A4-Valdarno Inf.
 A5-Valdelsa-Valdera

■ **A6-Arno-Costa**

B-Bisenzio e Ombr. Pt
 C-Valdichiana

■ **E1-Etruria**

■ **E2-Etruria-Costa Nord**

■ **E3-Etruria-Costa Sud**

■ **F1-Fiora e Alb.**

■ **F2-Fiora e Alb.-Costa e G**

■ **I-Isole**

L-Lunigiana

M-Mugello-Val di Sieve

■ **O1-Ombr. Gr-Alto**

■ **O2-Ombr. Gr-Medio**

■ **O3-Ombr. Gr-Costa**

R1-Reno

R2-Romagna-Toscana

S1-Serchio-Garf.-Lima

S2-Serchio-Lucca

S3-Serchio-Costa

T-Valtiberina

V-Versilia

Legenda criticità: VERDE, ■ GIALLO, ● ARANCIONE, ▲ ROSSO

PROVINCE INTERESSATE: GROSSETO, LIVORNO, PISA, SIENA

FENOMENI PREVISTI

Una circolazione depressionaria centrata sulla Sardegna interessa l'Italia favorendo il passaggio di più linee di instabilità.

PIOGGIA: oggi, lunedì, graduale aumento dell'instabilità con precipitazioni, a prevalente carattere di rovescio e temporale, in estensione dalle zone meridionali al resto della regione. Piogge e locali temporali insisteranno anche nella giornata di domani, martedì, su buona parte della regione, in particolare nella notte e nelle prime ore del mattino sulle zone centro-meridionali, Cumulati medi in 36 ore fino a 30-50 mm sulle zone meridionali, fino a 10-30 mm altrove; massimi fino a 40-70 mm sulle zone centro meridionali, fino a 20-40 mm su quelle settentrionali,. Intensità oraria fino 20-30 mm/1h.

TEMPORALI: oggi, lunedì, temporali a partire dalla costa in estensione al resto della regione nel pomeriggio.

Temporanea attenuazione in serata e ripresa dei fenomeni nella notte successiva e nelle prime ore del mattino di domani, martedì. Temporali localmente forti, difficilmente localizzabili. Possibilità di colpi di vento e grandinate.

DESCRIZIONE DELLE CRITICITÀ PREVISTE:

Sulla base delle previsioni meteorologiche odierne e delle valutazioni dei possibili effetti al suolo effettuate, si prefigurano i seguenti scenari di criticità:



ZONE DI ALLERTA	RISCHIO	TEMPI	CRITICITA'
A6, E1, E2, E3, F1 F2, I, O1, O2, O3	TEMPORALI FORTI CON RISCHIO IDROGEOLOGIC O-IDRAULICO RETICOLO MINORE	in corso fino alle ore 09.00 Martedì, 14 Aprile 2026	GIALLO

DESCRIZIONE DEGLI SCENARI DI EVENTO PREVISTI**TEMPORALI FORTI CON RISCHIO IDROGEOLOGICO-IDRAULICO RETICOLO MINORE**

Criticità Giallo: In uno scenario caratterizzato da elevata incertezza previsionale, saranno possibili fenomeni intensi occasionalmente pericolosi per l'incolumità delle persone e in grado di causare disagi e danni a carattere locale. Saranno possibili gli effetti riconducibili al rischio **idrogeologico-idraulico reticolo minore**, che potrebbero verificarsi in maniera repentina ed improvvisa.

A causa delle violente raffiche di **vento**, saranno possibili ulteriori effetti tra cui ad esempio, rottura di rami e/o caduta di alberi, caduta di tegole, danni alle strutture provvisorie e/o agli edifici, abbattimento di pali, segnaletica e impalcature, trasporto di materiale, disagi e/o interruzione della viabilità e danneggiamenti alle reti di distribuzione di servizi (tra cui telefonia ed elettricità) con conseguenti interruzioni.

Nel caso in cui si verificano **grandinate** saranno inoltre possibili danni alle colture agricole, alle coperture degli edifici e agli automezzi.

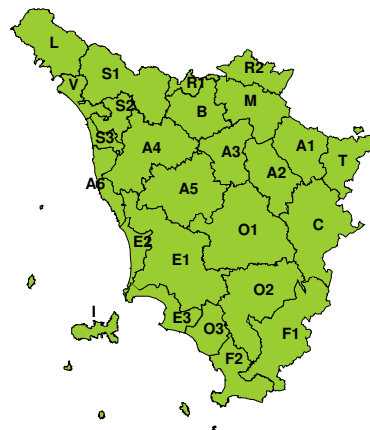
Infine a causa delle **fulminazioni** saranno possibili danneggiamenti agli edifici, alberi e alle reti di distribuzione di servizi (tra cui telefonia ed elettricità) e eventualmente l'innesco di incendi in aree boschive.

RISCHIO IDROGEOLOGICO-IDRAULICO RETICOLO MINORE

Lunedì, 13 Aprile 2026



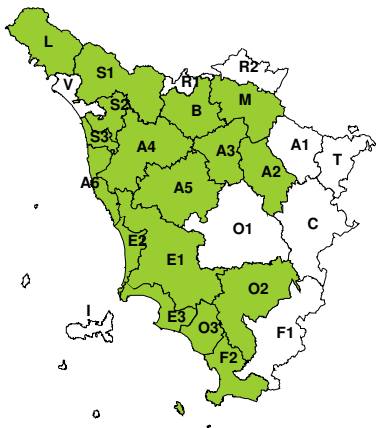
Martedì, 14 Aprile 2026



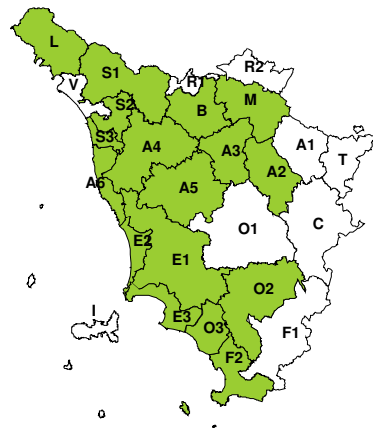


RISCHIO IDRAULICO RETICOLO PRINCIPALE

Lunedì, 13 Aprile 2026

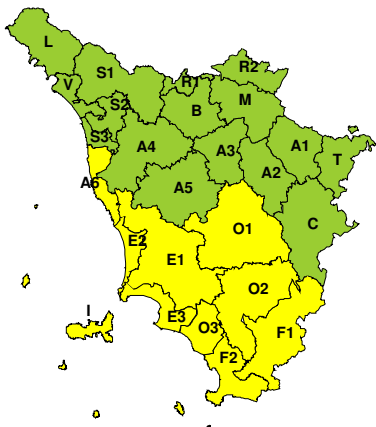


Martedì, 14 Aprile 2026

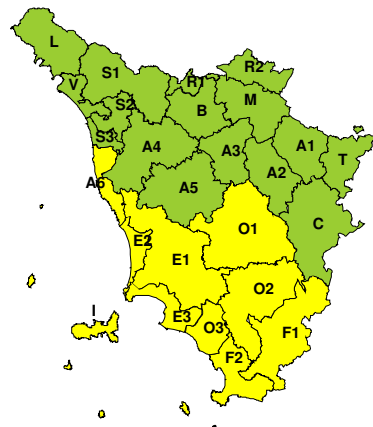


TEMPORALI FORTI CON RISCHIO IDROGEOLOGICO-IDRAULICO RETICOLO MINORE

Lunedì, 13 Aprile 2026

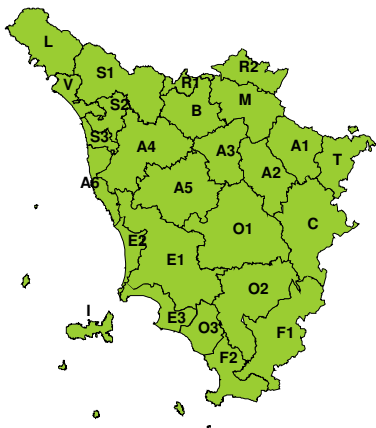


Martedì, 14 Aprile 2026



RISCHIO VENTO

Lunedì, 13 Aprile 2026



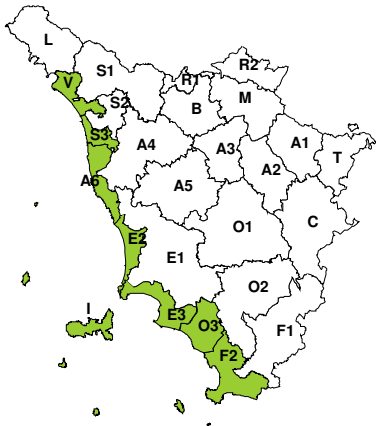
Martedì, 14 Aprile 2026



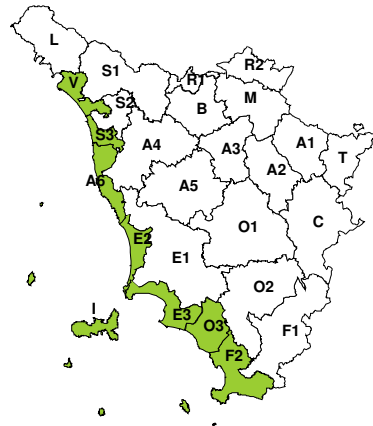


RISCHIO MAREGGIATE

Lunedì, 13 Aprile 2026

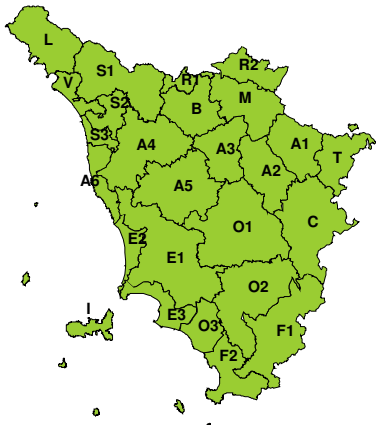


Martedì, 14 Aprile 2026

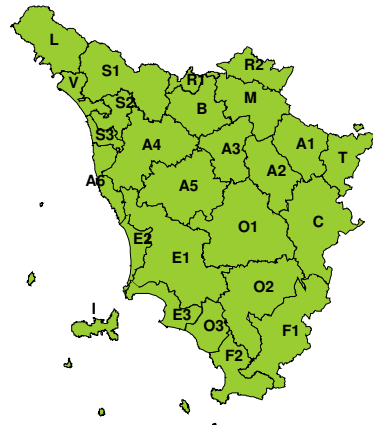


RISCHIO NEVE

Lunedì, 13 Aprile 2026

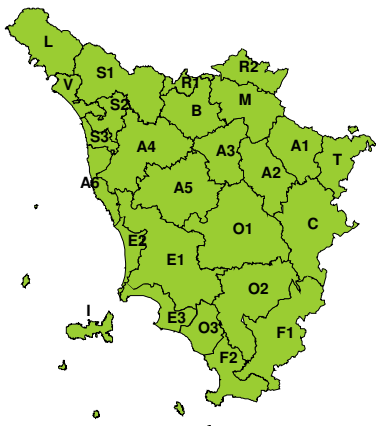


Martedì, 14 Aprile 2026



RISCHIO GHIACCIO

Lunedì, 13 Aprile 2026



Martedì, 14 Aprile 2026

