Regione Toscana
Direzione Difesa del Suolo e Protezione Civile
Sala Operativa Regionale

ADOZIONE STATO DI ALLERTA REGIONALE

Emesso alle ore **13.17** del **21/11/2026**
Valido dalle ore **00.00** di **Domenica, 22 Novembre 2026** alle ore **23.59** di **Domenica, 22 Novembre 2026**

Destinatari

Province/Città Metropolitane	Prefetture	Centrali 118	Altri Soggetti	Consorzi Bonifica	Genii Civili
■ Ce.Si di Arezzo	■ Arezzo	■ Arezzo	■ Dipart. di Protezione Civile	■ CB1 Toscana Nord	■ GC Toscana Nord
■ Ce.Si di Firenze	■ Firenze	■ Firenze	■ Direzione Regionale VVF	■ CB2 Alto Valdarno	■ GC Valdarno Superiore
■ Ce.Si di Grosseto	■ Grosseto	■ Grosseto	■ Coordinamento Regionale CFS	■ CB3 Medio Valdarno	■ GC Valdarno Centrale
■ Ce.Si di Livorno	■ Livorno	■ Livorno	■ RFI	■ CB4 Basso Valdarno	■ GC Valdarno Inferiore
■ Ce.Si di Lucca	■ Lucca	■ Lucca	■ Autostrade P.I.	■ CB5 Costa	■ GC Toscana Sud
■ Ce.Si di Mass-Carrara	■ Massa-Carrara	■ Massa-Carrara	■ CISA e SALT	■ CB6 Toscana Sud	
■ Ce.Si di Pisa	■ Pisa	■ Pisa	■ ANAS - Comp. Terr. di Firenze		
■ Ce.Si di Pistoia	■ Pistoia	■ Pistoia	■ Telecom		
■ Ce.Si di Prato	■ Prato	■ Prato	■ Snam		
■ Ce.Si di Siena	■ Siena	■ Siena	■ Enel e Terna		
		■ Empoli	■ Registro Dighe Firenze / Perugia		
		■ Versilia			

Vista la Direttiva del Presidente del Consiglio dei Ministri recante "Indirizzi operativi per la gestione organizzativa e funzionale del sistema di allertamento nazionale e regionale per il rischio idrogeologico e idraulico ai fini di protezione civile",Viste le disposizioni per l'attuazione della Direttiva adottate con deliberazione della Giunta regionale n.1526 del 20/10/2025.

In considerazione degli scenari di criticità previsti per le prossime ore riportati dall'Avviso di Criticità emesso dal Centro Funzionale Regionale il giorno Emissione di **Sabato, 21 Novembre 2026**, ore **13.07**, ai fini dell'allertamento del sistema regionale di protezione civile è adottato il presente stato di allerta e dichiarate le relative fasi operative per zone/rischi/tempi sotto indicati:

ZONE	TIPO RISCHIO	TEMPISTICA	LIVELLO ALLERTA/FASE OPERATIVA
L, S1, V	IDROGEOLOGICO IDRAULICO RETICOLO MINORE	dalle ore 00.00 Domenica, 22 Novembre 2026 alle ore 06.00 Domenica, 22 Novembre 2026	**ALLERTA - CODICE GIALLO FASE DI ATTENZIONE - GIALLO**
L, S1, V	IDROGEOLOGICO IDRAULICO RETICOLO MINORE	dalle ore 06.00 Domenica, 22 Novembre 2026 alle ore 18.00 Domenica, 22 Novembre 2026	**ALLERTA - CODICE ARANCIO FASE DI ATTENZIONE - ARANCIONE**
L, S1, V	IDROGEOLOGICO IDRAULICO RETICOLO MINORE	dalle ore 18.00 Domenica, 22 Novembre 2026 alle ore 23.59 Domenica, 22 Novembre 2026	**ALLERTA - CODICE GIALLO FASE DI ATTENZIONE - GIALLO**
B, M, R1, R2, S2 S3	IDROGEOLOGICO IDRAULICO RETICOLO MINORE	dalle ore 00.00 Domenica, 22 Novembre 2026 alle ore 23.59 Domenica, 22 Novembre 2026	**ALLERTA - CODICE GIALLO FASE DI ATTENZIONE - GIALLO**
E3, F2, O3, S3, V	MAREGGIATE	dalle ore 18.00 Domenica, 22 Novembre 2026 alle ore 23.59 Domenica, 22 Novembre 2026	**ALLERTA - CODICE GIALLO FASE DI ATTENZIONE - GIALLO**
A6, E2, I	MAREGGIATE	dalle ore 18.00 Domenica, 22 Novembre 2026 alle ore 23.59 Domenica, 22 Novembre 2026	**ALLERTA - CODICE ARANCIO FASE DI ATTENZIONE - ARANCIONE**
A1, A2, A3, A4, A5 C, E1, F1, F2, O1 O2, O3, T	VENTO	dalle ore 15.00 Domenica, 22 Novembre 2026 alle ore 23.59 Domenica, 22 Novembre 2026	**ALLERTA - CODICE GIALLO FASE DI ATTENZIONE - GIALLO**
A6, E2, E3, I	VENTO	dalle ore 15.00 Domenica, 22 Novembre 2026 alle ore 23.59 Domenica, 22 Novembre 2026	**ALLERTA - CODICE ARANCIO FASE DI ATTENZIONE - ARANCIONE**

Si richiamano conseguentemente gli Enti interessati a voler seguire le indicazioni previste nelle disposizioni di cui alla Delibera in relazione alle tipologie di rischio e alle corrispondenti fasi operative previste. ***Si sottolinea che a scala locale gli effetti attesi potrebbero essere amplificati anche significativamente in relazione a condizioni di esposizione e vulnerabilità specifiche o temporanee non valutabili a scala regionale. L'attivazione e la cessazione delle fasi operative a scala locale dovranno seguire l'effettiva tempistica di esaurimento dei fenomeni e delle eventuali criticità.***

In particolare si richiede agli Enti e alle strutture operative di livello locale coinvolti, ciascuno per le proprie competenze, di porre in essere le attività previste in fase previsionale e durante l'evento secondo quanto previsto nelle disposizioni regionali e nei propri piani di protezione civile, in particolare relativamente alle seguenti attività:

PRIMA DEL PERIODO VALIDITÀ

In fase di ATTENZIONE - GIALLO:

- Verifica della sussistenza di particolari condizioni di vulnerabilità dovute a criticità strutturali o temporanee, o di esposizione delle popolazione ai rischi indicati. Verifica dei sistemi di reperibilità e di pronta attivazione delle risorse

In fase di ATTENZIONE - ARANCIO o PRE-ALLARME:

- Allertamento risorse operative previste nella pianificazione e- verifica dell'effettiva disponibilità di materiali/mezzi/personale indispensabili alle attività di presidio dei centri operativi e contrasto degli effetti previsti.
- Allertamento e verifica personale necessario a costituire il tecnico e organizzazione dei presidio territoriale
- Verifica della funzionalità dei sistemi di comunicazione e emergenza
- Informazione preventiva alla popolazione
- Attuazione di prime misure di prevenzione per le aree in cui il rischio risulti più elevato secondo quanto previsto nei piani di protezione civile
- Verifica delle strutture e dell'organizzazione finalizzata all'eventuale messa in sicurezza e assistenza della popolazione

DURANTE IL PERIODO VALIDITÀ/EVENTO IN CORSO

- Attivazione di un presidio tecnico (o centro operativo) e delle attività di monitoraggio strumentale e diretto del territorio
- Valutazione continua della situazione in atto e prevista in relazione a scenari riferimento a scala locale come previsto nei propri piani di protezione civile, anche al fine di attivare, se necessario, eventuali fasi operative di livello superiore
- Mantenimento dello scambio informativo all'interno dell'Ente e verso gli altri soggetti con particolare riferimento alla immediata segnalazione e descrizione delle criticità in atto, delle misure adottate per il contrasto e delle risorse attivate.
- Aggiornamento e caratterizzazione dell'informazione verso la popolazione

BOLLETTINO DI VALUTAZIONE DELLE CRITICITA'

Emissione di **Sabato, 21 Novembre 2026**, ore **13.07**

AVVISO DI CRITICITÀ REGIONALE

Valido dalle ore **06.00** di **Domenica, 22 Novembre 2026** alle ore **23.59** di **Domenica, 22 Novembre 2026**

Sabato, 21 Novembre 2026

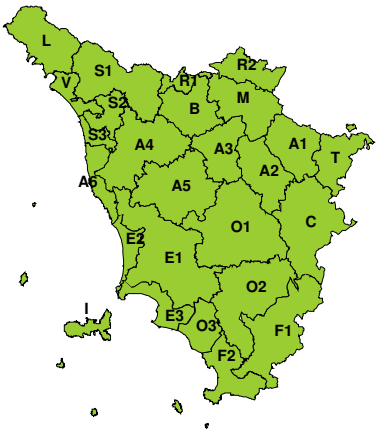

Domenica, 22 Novembre 2026

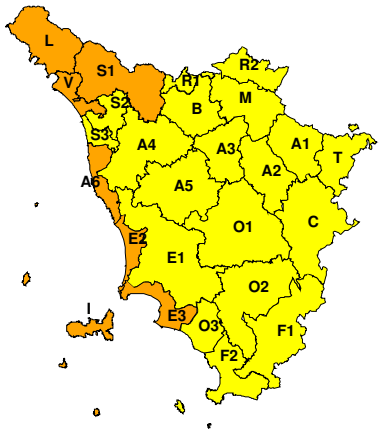

AREE INTERESSATE:

- **A1-Arno-Casentino**
- **A2-Arno-Valdarno Sup.**
- **A3-Arno-Firenze**
- **A4-Valdarno Inf.**
- **A5-Valdelsa-Valdera**
- **A6-Arno-Costa**
- **B-Bisenzio e Ombr. Pt**
- **C-Valdichiana**
- **E1-Etruria**
- **E2-Etruria-Costa Nord**
- **E3-Etruria-Costa Sud**
- **F1-Fiora e Alb.**
- **F2-Fiora e Alb.-Costa e G**
- **I-Isole**
- **L-Lunigiana**
- **M-Mugello-Val di Sieve**
- **O1-Ombr. Gr-Alto**
- **O2-Ombr. Gr-Medio**
- **O3-Ombr. Gr-Costa**
- **R1-Reno**
- **R2-Romagna-Toscana**
- **S1-Serchio-Garf.-Lima**
- **S2-Serchio-Lucca**
- **S3-Serchio-Costa**
- **T-Valtiberina**
- **V-Versilia**

Legenda criticità: VERDE, GIALLO, ARANCIONE, ROSSO

PROVINCE INTERESSATE: AREZZO, FIRENZE, GROSSETO, LIVORNO, LUCCA, MASSA-CARRARA, PISA, PISTOIA, PRATO, SIENA

FENOMENI PREVISTI

PIOGGIA: oggi isolate e deboli piogge con cumulati non significativi. Domani, Domenica, precipitazioni sulle zone di nord-ovest già dalla tarda serata di oggi sabato (intorno alle ore 22) e fino alle ore 18 di domani, Domenica. Le precipitazioni si estenderanno al resto della regione dal pomeriggio. Possibili temporali. Cumulati medi: introno ai 70 mm su area L; 50 mm su S1, R1, V; 40 mm su S2; 25 su B, M, R2; 15 su A4; inferiori a 10 sul resto della regione. Cumulati massimi: fino a 100-120 mm su L ,S1 e V; fino a 60 mm su R1, S2 e B; fino a 40-50 mm su A1, A4, M e R2; inferiori a 20-30 altrove. Intensità oraria fino a 20-30 mm/1h su L, S1, S2, V, generalmente inferiore 10-20 altrove.
TEMPORALI: domani, Domenica, possibili temporali sparsi.
VENTO: oggi, sabato, forti vento di Libeccio sulla costa centrale, Alto Mugello e Val Tiberina con raffiche fino a 50-70 Km/h ma in rapida attenuazione nel corso del pomeriggio. Domani, Domenica, vento forte di Libeccio-Ponente dal pomeriggio con raffiche fino a 80-100 km/h su costa centrale e Arcipelago o temporaneamente superiori, fino a 60-80 km/ su Alto Mugello e crinale appenninico orientale e fino a 50-60 sulle zone di pianura.
MARE: oggi, sabato, mare molto mosso sul settore settentrionale. Domani, Domenica, dal pomeriggio, mare in progressivo aumento a molto mosso-agitato.

DESCRIZIONE DELLE CRITICITÀ PREVISTE:

Sulla base delle previsioni meteorologiche odierne e delle valutazioni dei possibili effetti al suolo effettuate, si prefigurano i seguenti scenari di criticità:

ZONE DI ALLERTA	RISCHIO	TEMPI	CRITICITA'
L, S1, V	IDROGEOLOGICO IDRAULICO RETICOLO MINORE	dalle ore 00.00 Domenica, 22 Novembre 2026 alle ore 06.00 Domenica, 22 Novembre 2026	**GIALLO**
L, S1, V	IDROGEOLOGICO IDRAULICO RETICOLO MINORE	dalle ore 06.00 Domenica, 22 Novembre 2026 alle ore 18.00 Domenica, 22 Novembre 2026	**ARANCIONE**
L, S1, V	IDROGEOLOGICO IDRAULICO RETICOLO MINORE	dalle ore 18.00 Domenica, 22 Novembre 2026 alle ore 23.59 Domenica, 22 Novembre 2026	**GIALLO**
B, M, R1, R2, S2 S3	IDROGEOLOGICO IDRAULICO RETICOLO MINORE	dalle ore 00.00 Domenica, 22 Novembre 2026 alle ore 23.59 Domenica, 22 Novembre 2026	**GIALLO**
E3, F2, O3, S3, V	MAREGGIATE	dalle ore 18.00 Domenica, 22 Novembre 2026 alle ore 23.59 Domenica, 22 Novembre 2026	**GIALLO**
A6, E2, I	MAREGGIATE	dalle ore 18.00 Domenica, 22 Novembre 2026 alle ore 23.59 Domenica, 22 Novembre 2026	**ARANCIONE**
A1, A2, A3, A4, A5 C, E1, F1, F2, O1 O2, O3, T	VENTO	dalle ore 15.00 Domenica, 22 Novembre 2026 alle ore 23.59 Domenica, 22 Novembre 2026	**GIALLO**
A6, E2, E3, I	VENTO	dalle ore 15.00 Domenica, 22 Novembre 2026 alle ore 23.59 Domenica, 22 Novembre 2026	**ARANCIONE**

DESCRIZIONE DEGLI SCENARI DI EVENTO PREVISTI

IDROGEOLOGICO
IDRAULICO RETICOLO MINORE

Criticità Giallo: Possibilità di innesco di frane superficiali/colate rapide di detriti o fango in bacini di dimensioni limitate e ruscellamenti superficiali anche con trasporto di materiale con conseguenti possibili danni localizzati alle infrastrutture, edifici e attività agricole, cantieri, insediamenti civili e industriali esposti; possibile innalzamento dei livelli idrometrici dei corsi d'acqua minori, con inondazioni delle aree limitrofe, anche per effetto di criticità locali (tombature, restringimenti, occlusioni delle luci dei ponti, ecc); possibile scorrimento superficiale delle acque nelle strade con fenomeni di rigurgito dei sistemi di smaltimento delle acque piovane e con possibile tracimazione e coinvolgimento delle aree urbane depresse, dei locali interrati e di quelli posti a pian terreno lungo le vie potenzialmente interessate da deflussi idrici; possibili temporanee interruzioni della rete stradale e/o ferroviaria in prossimità di impluvi, canali, zone depresse (sottopassi, tunnel, avvallamenti stradali, etc.) e a valle di porzioni di versante interessate da fenomeni franosi; possibili limitati danni alle opere idraulichee di difesa delle sponde, alle attività agricole, ai cantieri, agli insediamenti civili e industriali in alveo; possibili criticità connesse a localizzate cadute massi.

IDROGEOLOGICO
IDRAULICO RETICOLO MINORE
Criticità Arancione: Possibilità di fenomeni diffusi di instabilità di versante, localmente anche profonda, in contesti geologici particolarmente critici nonch? di frane superficiali e colate rapide di detriti o di fango; possibilità di significativi ruscellamenti superficiali, anche con trasporto di materiale, e di aperature di voragini per fenomeni di erosione; possibilità di innalzamento dei livelli idrometrici dei corsi d'acqua minori, con fenomeni di inondazione delle aree limitrofe, anche per effetto di criticità locali (tombature, restringimenti, occlusioni delle luci dei ponti, etc.). Possibili allagamenti di locali interrati e di quelli posti a pian terreno lungo vie potenzialmente interessate da deflussi idrici e danni e allagamenti a singoli edifici o centri abitati, infrastrutture, edifici e attività agricole, cantieri, insediamenti civili e industriali esposti ai suddetti fenomeni; possibili interruzioni della rete stradale e/o ferroviaria in prossimità di impluvie a valle di frane e colate di detrito in zone depresse in prossimità del reticolo idrografico; possibili danni alle opere di contenimento, regimazione e attraversamento dei corsi d'acqua; possibili danni a infrastrutture, edifici e attività agricole, cantieri, insediamenti civili e industriali situati in aree inondabili; possibili criticità connesse a cadute massi in più punti del territorio.
MAREGGIATE
Criticità Giallo: Sono possibili fenomeni occasionalmente pericolosi per l'incolumità delle persone, in grado di causare disagi e danni a carattere locale.
Sono possibili localizzati e temporanei problemi ai tratti stradali a ridosso della battigia con localizzate interruzioni della viabilità. Sono possibili problemi o danneggiamenti agli stabilimenti balneari e alle attività marittime. Sono possibili ritardi nei collegamenti marittimi. Si possono verificare situazioni di locale pericolo per la balneazione, per la navigazione da diporto e per le attività sportive.
MAREGGIATE
Criticità Arancione: Sono previsti fenomeni pericolosi per l'incolumità delle persone, in grado di causare disagi anche prolungati e danni consistenti su aree anche estese.
Sono possibili problemi ai tratti stradali a ridosso della battigia con interruzione della viabilità. Sono possibili danneggiamenti agli stabilimenti balneari e alle attività marittime. Sono possibili prolungati ritardi o interruzione nei collegamenti marittimi. Si possono verificare situazioni di pericolo per la balneazione, per la navigazione da diporto e per le attività sportive.
VENTO
Criticità Giallo: Sono possibili fenomeni occasionalmente pericolosi per l'incolumità delle persone, in grado di causare disagi e danni a carattere locale.
Sono possibili isolate rotture di rami e/o caduta di alberi, caduta di tegole e cornicioni, localizzati danni alle strutture provvisorie, con trasporto di materiale vario.
Sono possibili localizzati problemi alla circolazione stradale in particolare su viadotti e ponti, con temporanee interruzioni della viabilità. Sono possibili occasionali disagi dovuti a ritardi o cancellazioni dei collegamenti terrestri, ferroviari, aerei e marittimi.
Sono possibili occasionali problemi alle reti di distribuzione di servizi (tra cui telefonia ed elettricità) con temporanee interruzioni dei servizi.
VENTO
Criticità Arancione: Sono previsti fenomeni pericolosi per l'incolumità delle persone, in grado di causare disagi anche prolungati e danni consistenti su aree anche estese.
Sono possibili rotture di rami e/o caduta di alberi, caduta di tegole e cornicioni, danni alle strutture provvisorie ed in maniera isolata agli edifici, con trasporto di materiale vario.
Sono possibili problemi alla circolazione stradale in particolare su viadotti e ponti, con interruzione della viabilità. Sono possibili disagi a causa di ritardi o cancellazioni dei collegamenti terrestri, ferroviari, aerei e marittimi.
Sono possibili danneggiamenti alle reti aeree di distribuzione di servizi (tra cui telefonia ed elettricità) con interruzioni dei servizi.

Si raccomanda di prendere visione durante l'evento dei Bollettini di Monitoraggio e Aggiornamento emessi a cadenze regolari sul sito www.cfr.toscana.it al fine di seguire l'evolversi della situazione meteo-idrologica.

Centro Funzionale Regionale

Â

RISCHIO IDROGEOLOGICO-IDRAULICO RETICOLO MINORE

Sabato, 21 Novembre 2026

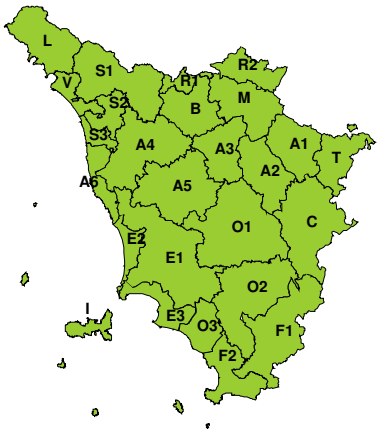

Domenica, 22 Novembre 2026

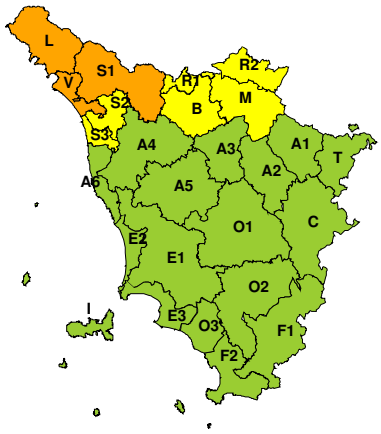

RISCHIO IDRAULICO RETICOLO PRINCIPALE

Sabato, 21 Novembre 2026

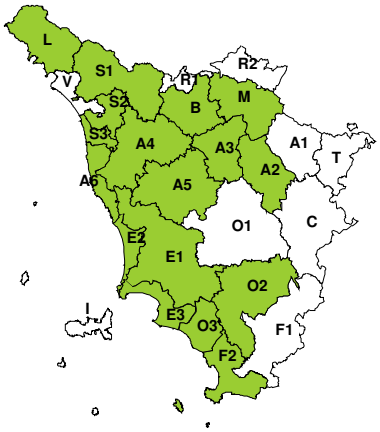

Domenica, 22 Novembre 2026

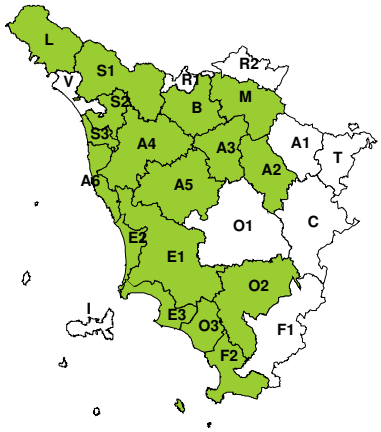

TEMPORALI FORTI CON RISCHIO IDROGEOLOGICO-IDRAULICO RETICOLO MINORE

Sabato, 21 Novembre 2026

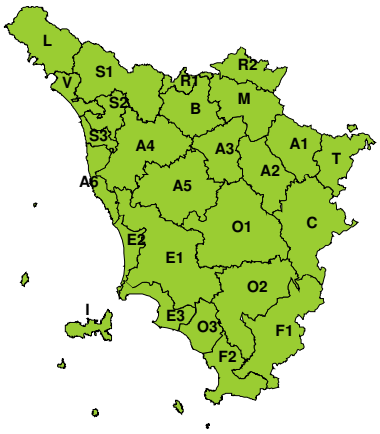

Domenica, 22 Novembre 2026

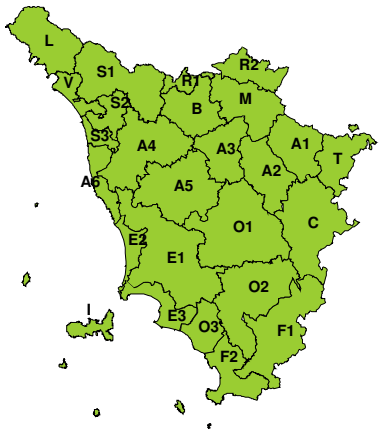

RISCHIO VENTO

Sabato, 21 Novembre 2026

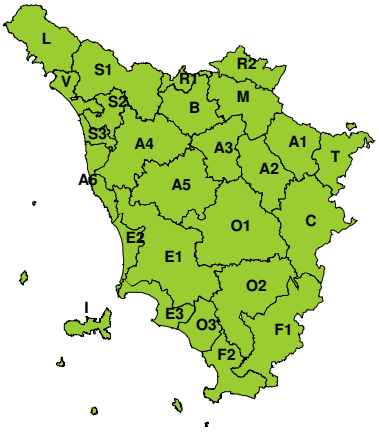

Domenica, 22 Novembre 2026

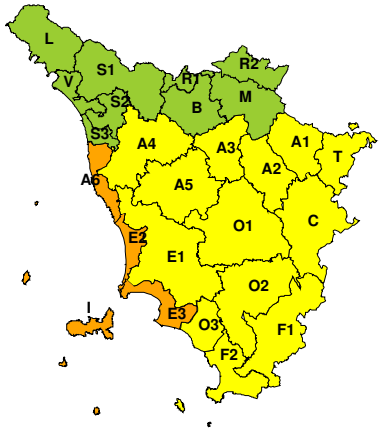

RISCHIO MAREGGIATE

Sabato, 21 Novembre 2026

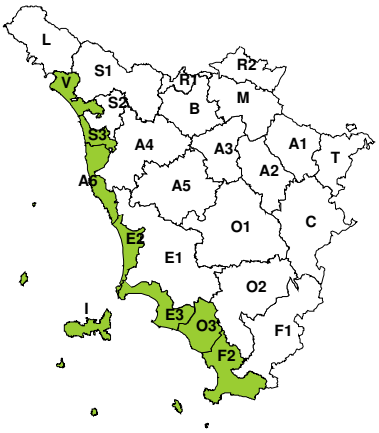

Domenica, 22 Novembre 2026

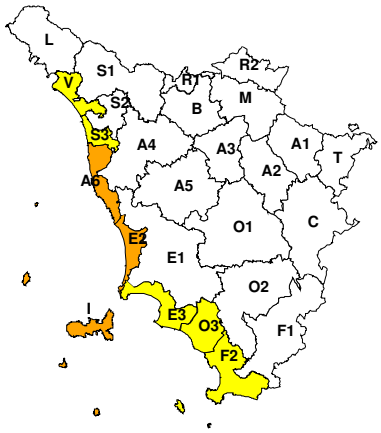

RISCHIO NEVE

Sabato, 21 Novembre 2026

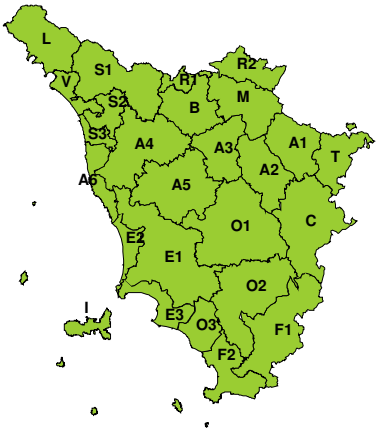

Domenica, 22 Novembre 2026

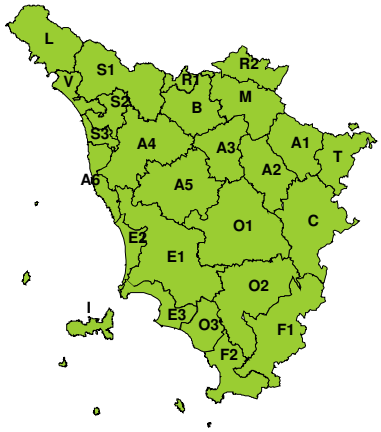

RISCHIO GHIACCIO

Sabato, 21 Novembre 2026

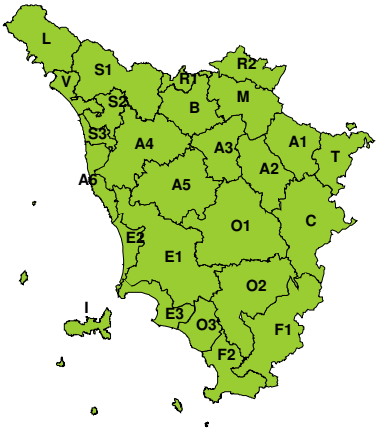

Domenica, 22 Novembre 2026

