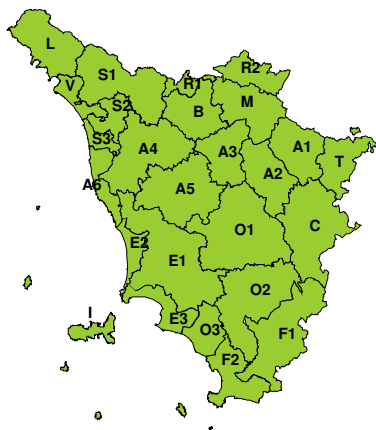
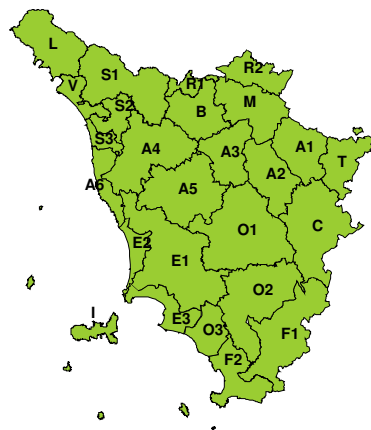




À

BOLLETTINO DI VALUTAZIONE DELLE CRITICITÀ'Emissione di **Domenica, 07 Dicembre 2025**, ore 10.50**Domenica, 07 Dicembre 2025****Lunedì, 08 Dicembre 2025****AREE INTERESSATE:**

A1-Arno-Casentino
A2-Arno-Valdarno Sup.
A3-Arno-Firenze
A4-Valdarno Inf.
A5-Valdelsa-Valdera
A6-Arno-Costa
B-Bisenzio e Ombr. Pt
C-Valdichiana
E1-Etruria

E2-Etruria-Costa Nord
E3-Etruria-Costa Sud
F1-Fiora e Alb.
F2-Fiora e Alb.-Costa e G
I-Isole
L-Lunigiana
M-Mugello-Val di Sieve
O1-Ombr. Gr-Alto
O2-Ombr. Gr-Medio

O3-Ombr. Gr-Costa
R1-Reno
R2-Romagna-Toscana
S1-Serchio-Garf.-Lima
S2-Serchio-Lucca
S3-Serchio-Costa
T-Valtiberina
V-Versilia

Legenda criticità: VERDE, GIALLO, ARANCIONE, ROSSO**FENOMENI PREVISTI**

pressione in aumento sul Mediterraneo centrale

DESCRIZIONE DELLE CRITICITÀ PREVISTE:

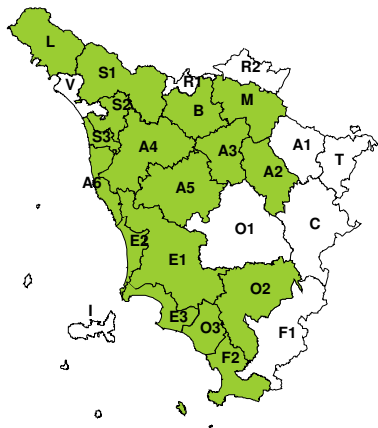
Criticità previste: NESSUNA

RISCHIO IDROGEOLOGICO-IDRAULICO RETICOLO MINORE**Domenica, 07 Dicembre 2025****Lunedì, 08 Dicembre 2025**

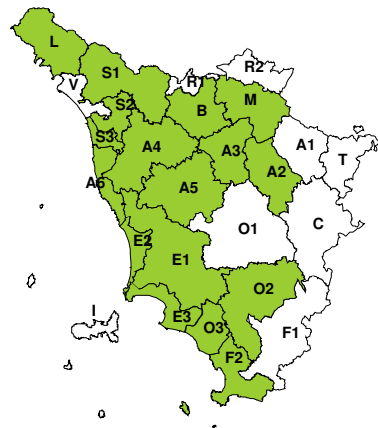


RISCHIO IDRAULICO RETICOLO PRINCIPALE

Domenica, 07 Dicembre 2025



Lunedì, 08 Dicembre 2025



RISCHIO TEMPORALI FORTI

Domenica, 07 Dicembre 2025

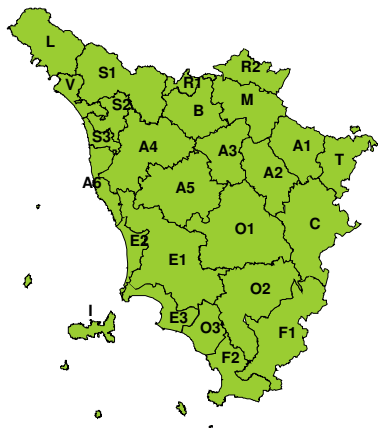


Lunedì, 08 Dicembre 2025



RISCHIO VENTO

Domenica, 07 Dicembre 2025



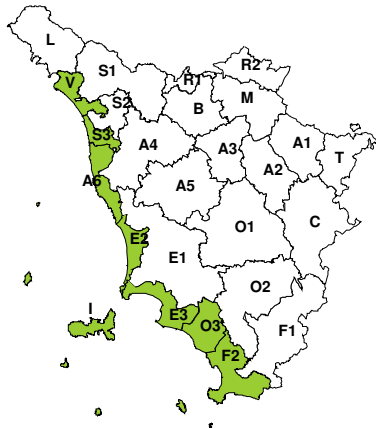
Lunedì, 08 Dicembre 2025



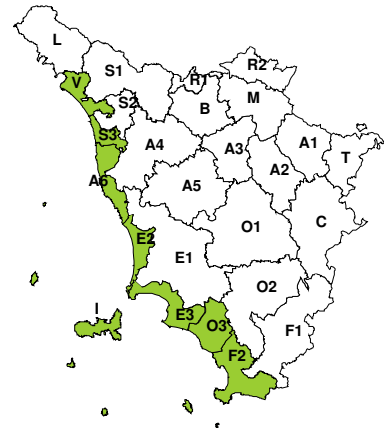


RISCHIO MAREGGIATE

Domenica, 07 Dicembre 2025

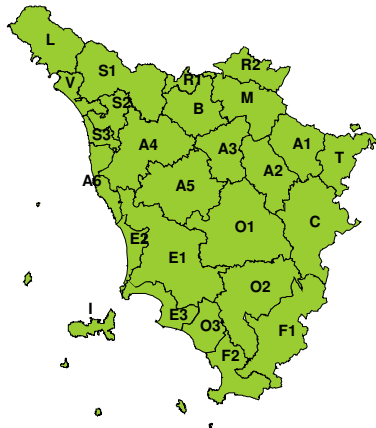


Lunedì, 08 Dicembre 2025

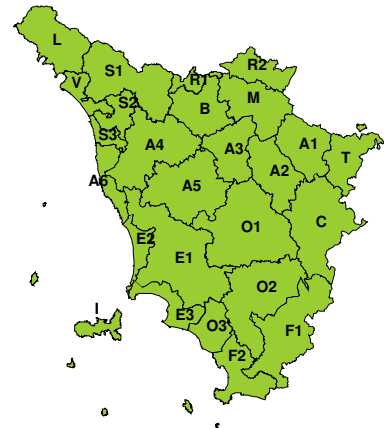


RISCHIO NEVE

Domenica, 07 Dicembre 2025

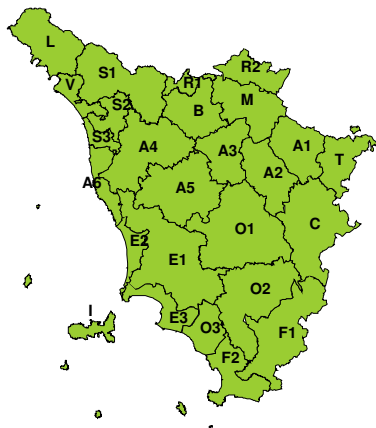


Lunedì, 08 Dicembre 2025



RISCHIO GHIACCIO

Domenica, 07 Dicembre 2025



Lunedì, 08 Dicembre 2025

